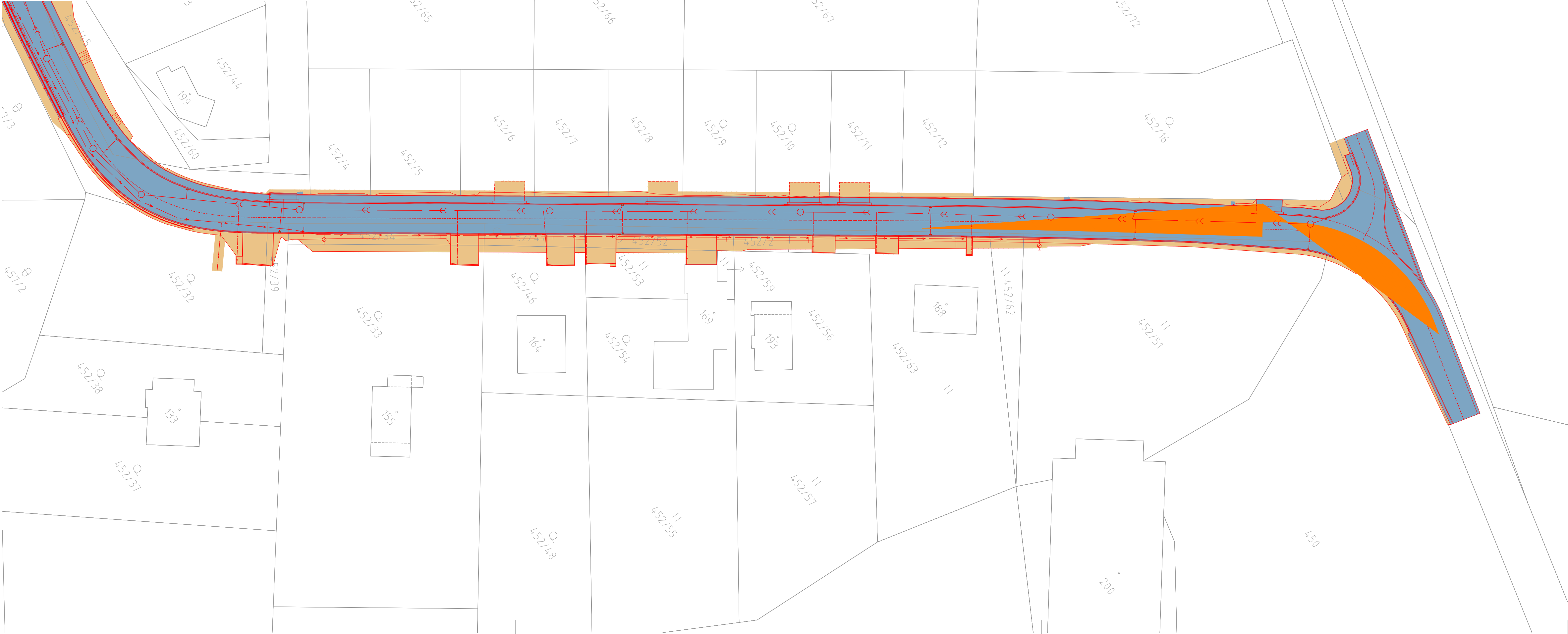


KATASTRÁLNÍ SITUAČNÍ VÝKRES - 2. ČÁST
M 1 : 500







LEGENDA:

VÝKRES

- STAVEBNÍ ÚPRAVY - NÁVRH
- KATASTRÁLNÍ MAPA (DKM)
- VODOVOD
- KANALIZACE - DEŠŤOVÁ

PLOCHY

- ZÁBOR TRVALÝ
- ZÁBOR DOČASNÝ

INVESTOR	SÚS PLZEŇSKÉHO KRAJE, PŘÍSPĚVKOVÁ ORGANIZACE, KOTEROVSKÁ 462/162, 326 00 PLZEŇ OBEC CHRČÍČ, CHRČÍČ Č.P. 26, 331 41 KRALOVICE				
GENERÁLNÍ PROJEKTANT	U-PROJEKT DOS s.r.o., KRÁTKÁ 768, 330 12 HORNÍ BRÍZA IČ: 04349521 telefon: 775 901 486 e-mail: info@u-projekt.cz http://www.u-projekt.cz				
PROJEKTANT ČÁSTI, SO	U-PROJEKT DOS s.r.o., KRÁTKÁ 768, 330 12 HORNÍ BRÍZA IČ: 04349521 telefon: 775 901 486 e-mail: info@u-projekt.cz http://www.u-projekt.cz				
	VYPRACOVAL: ING. JIŘÍ ULMAN		ÚČEL PD	DSP	AUTORIZACE (ČKAIT 0202002)
KRAJ: PLZEŇSKÝ			DATUM	12 / 2019	ING. JIŘÍ ULMAN
KATASTRÁLNÍ ÚZEMÍ: CHRČÍČ			MĚŘÍTKO	1 : 500	
			FORMÁT	297 x 840	
STAVBA:	II/201 CHRČÍČ – PRŮTAH, I. ETAPA – DSP			OZNAČENÍ PŘÍLOHY	
ČÁST PD:	SITUAČNÍ VÝKRESY			C	
PŘÍLOHA:	KATASTRÁLNÍ SITUAČNÍ VÝKRES - 2. ČÁST			2.2	